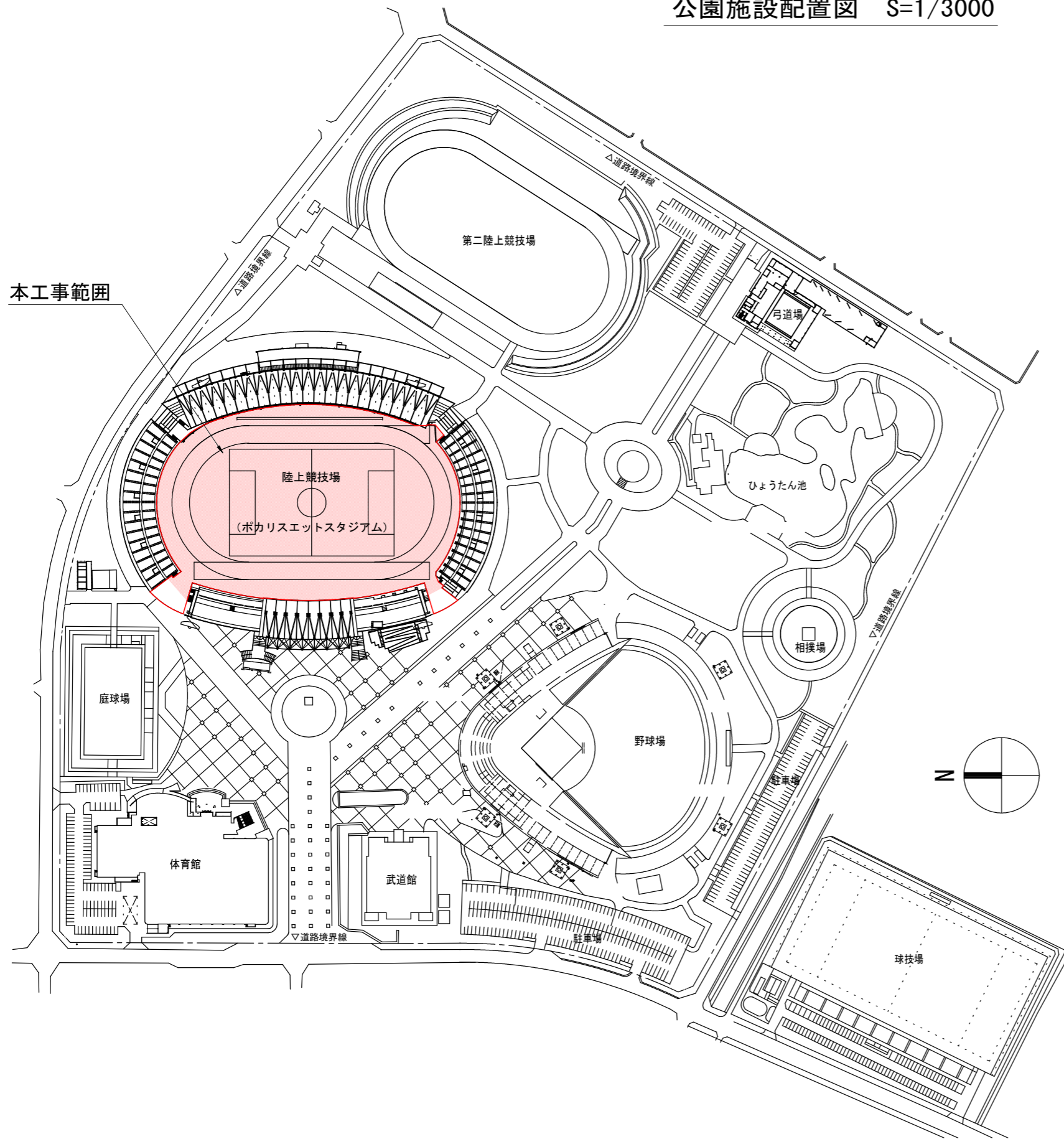
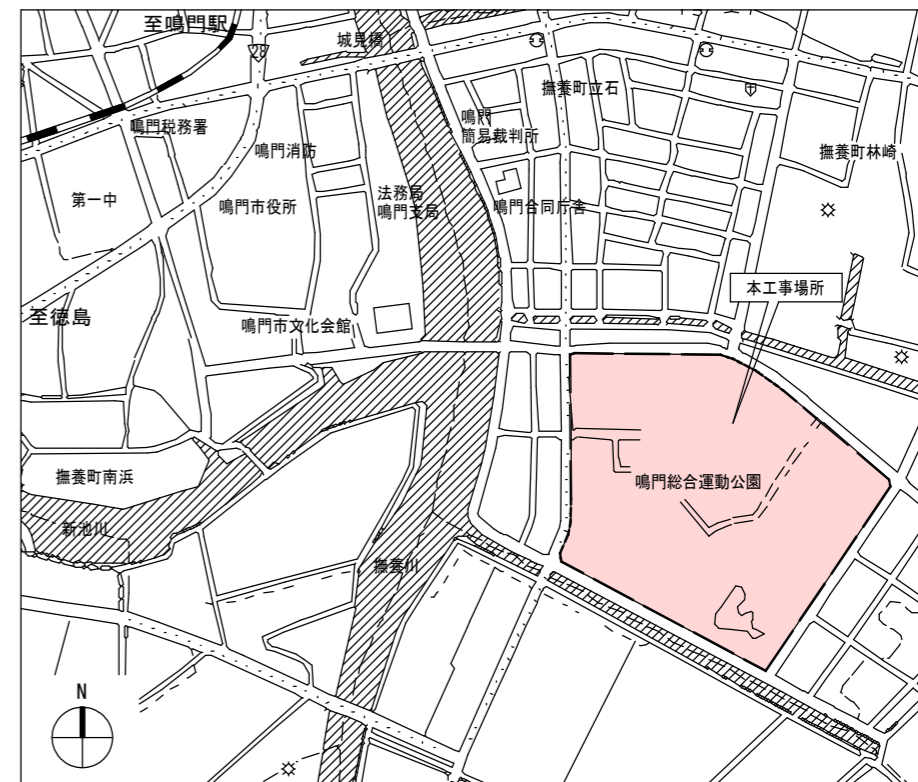


公園施設配置図 S=1/3000

本工事範囲

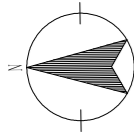


附近見取図 S=1/NON



実施設計図面

工事名	R2徳土 鳴門総合運動公園 鳴・撫養立岩 陸上競技場改修工事		
路線名等	鳴門総合運動公園		
工事箇所	鳴門市撫養町立岩		
図面名	公園施設配置図		
縮尺	1:3000	図面番号	1/4
会社名			
事業者名	徳島県東部県土整備局(徳島)		



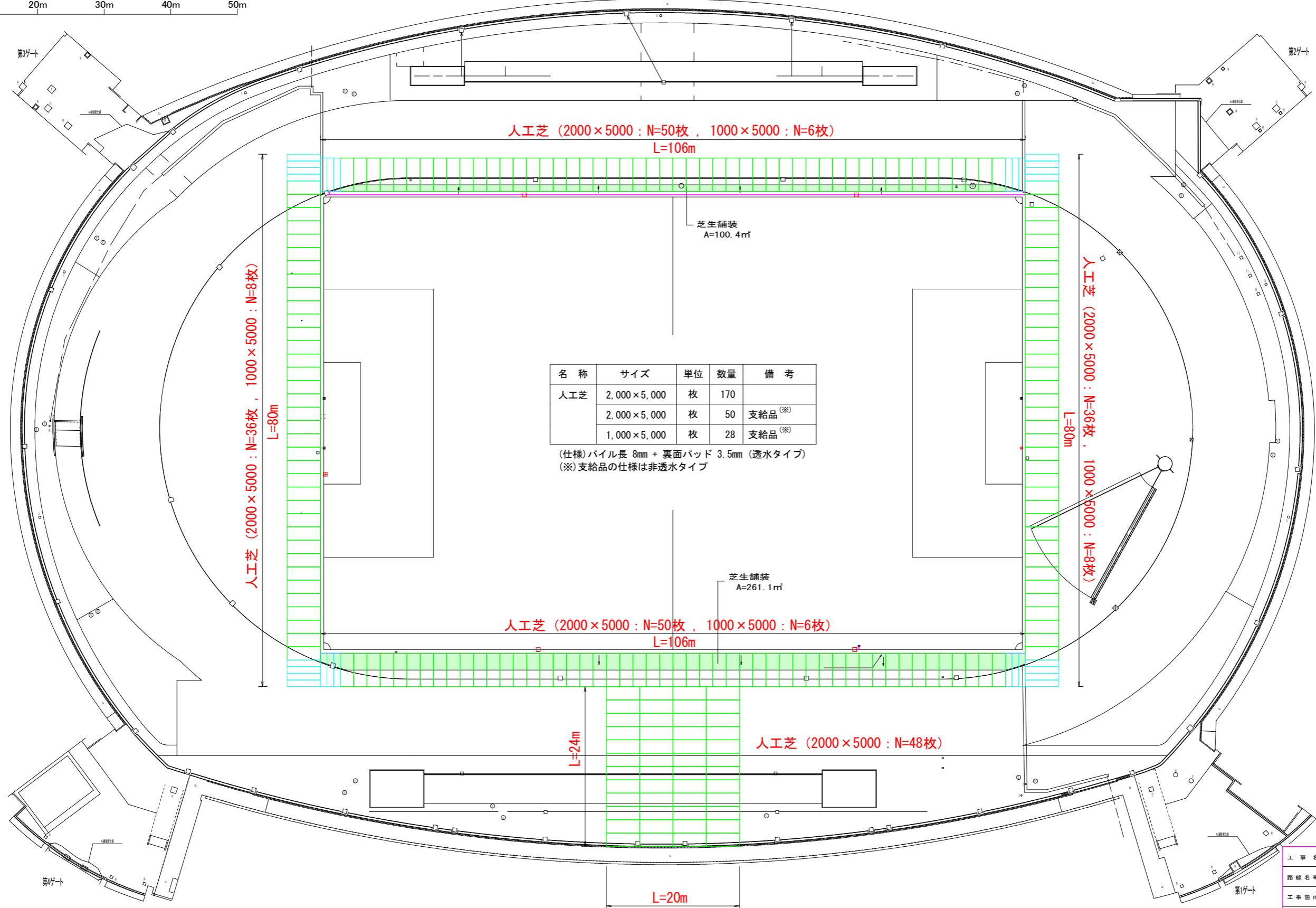
# ポカリスエットスタジアム

縮尺 1:600

0m 10m 20m 30m 40m 50m

## 人工芝敷設 計画平面図

S=1/600



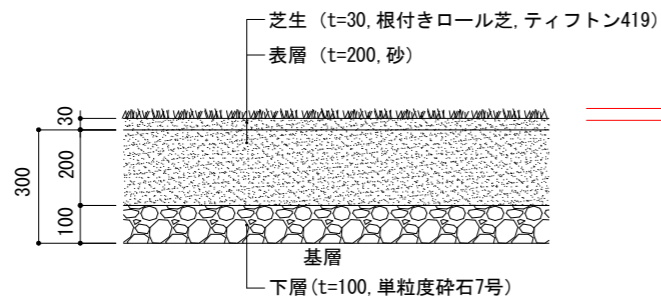
名称	サイズ	単位	数量	備考
人工芝	2,000×5,000	枚	170	
	2,000×5,000	枚	50	支給品 <sup>(※)</sup>
	1,000×5,000	枚	28	支給品 <sup>(※)</sup>

(仕様) パイル長 8mm + 裏面パッド 3.5mm (透水タイプ)  
 (※) 支給品の仕様は非透水タイプ

### 実施設計図面

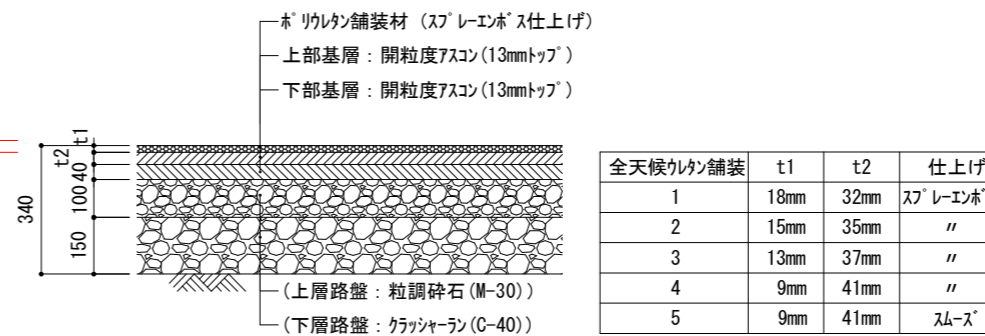
工事名	R2徳島 鳴門総合運動公園 鳴・撫養立岩 陸上競技場改修工事		
路線名等	鳴門総合運動公園		
工事箇所	鳴門市撫養町立岩		
図面名	人工芝敷設計画平面図		
縮尺	1:600	図面番号	2/4
会社名			
事業者名	徳島県東部県土整備局(徳島)		

芝生舗装断面図（参考） S=1/20



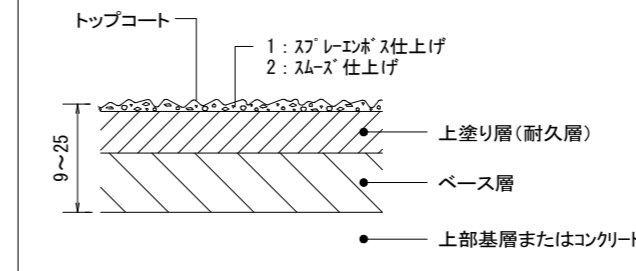
段差解消（人工芝等）

全天候ウレタン舗装断面図-1~5（参考） S=1/20



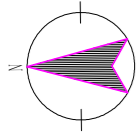
※本工事の人工芝敷設時点では、ポリウレタン舗装（厚み：t1）が未施工

ホリウレタン舗装材（表層） 拡大図



実施設計図面

工事名	R2徳島 鳴門総合運動公園 鳴・撫養立岩 陸上競技場改修工事		
路線名等	鳴門総合運動公園		
工事箇所	鳴門市撫養町立岩		
図面名	舗装断面図		
縮尺	図示	図面番号	3/4
会社名			
事業者名	徳島県東部県土整備局(徳島)		



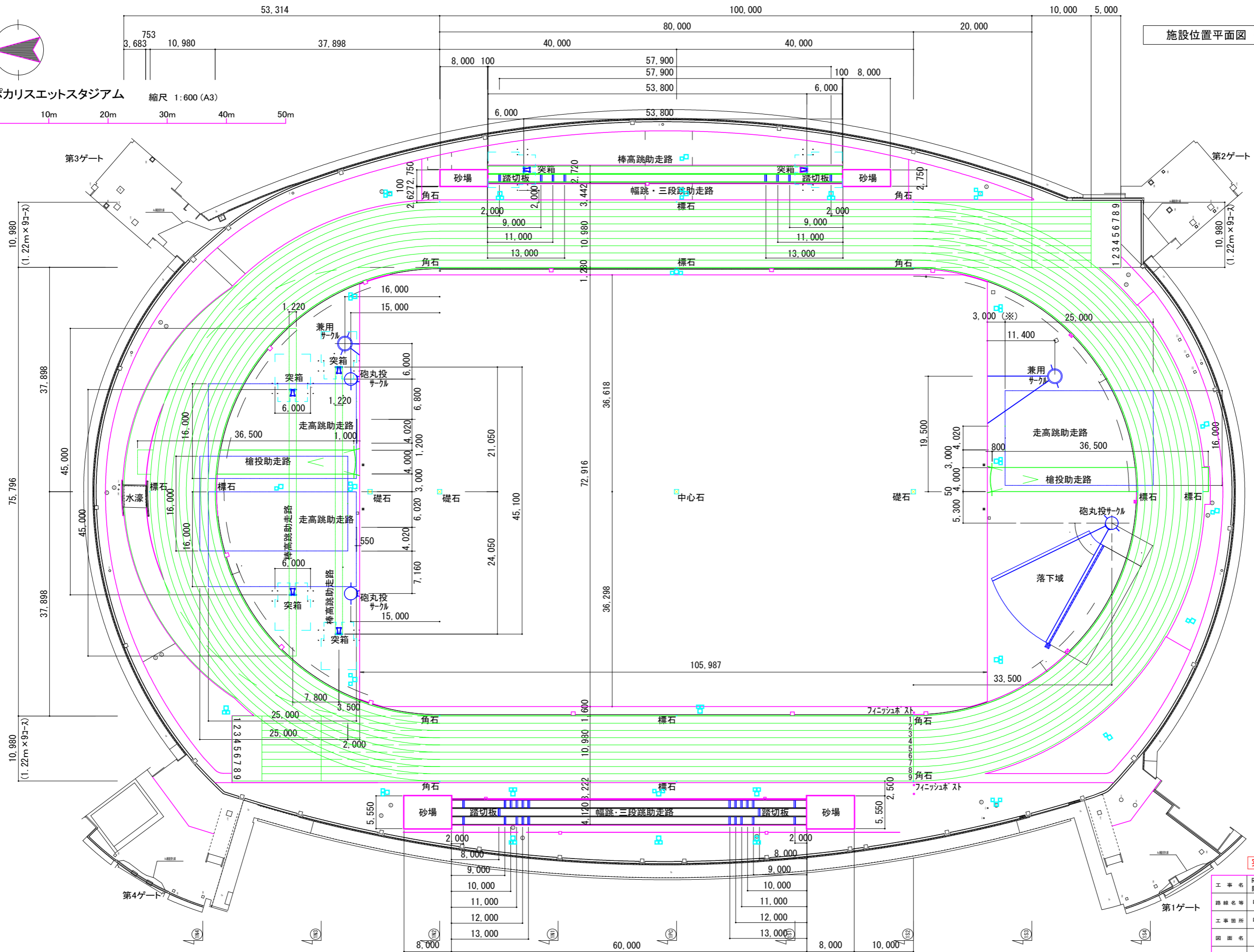
ポカリスエットスタジアム

縮尺 1:600 (A3)

0m 10m 20m 30m 40m 50m

施設位置平面図 (計画) S=1/600

参考図



実施設計図面

工事名	R2徳土 鳴門総合運動公園 鳴・撫養立岩 陸上競技場改修工事		
路線名等	鳴門総合運動公園		
工事箇所	鳴門市撫養町立岩		
図面名	(参考) 施設位置平面図 (計画)		
縮尺	1:600	図面番号	4/4
会社名			
事業者名	徳島県東部県土整備局 (徳島)		